BẢN ĐỒ KẾ HOẠCH SỬ DỤNG ĐẤT NĂM 2023

THỊ XÃ HỒNG LĨNH - TỈNH HÀ TĨNH

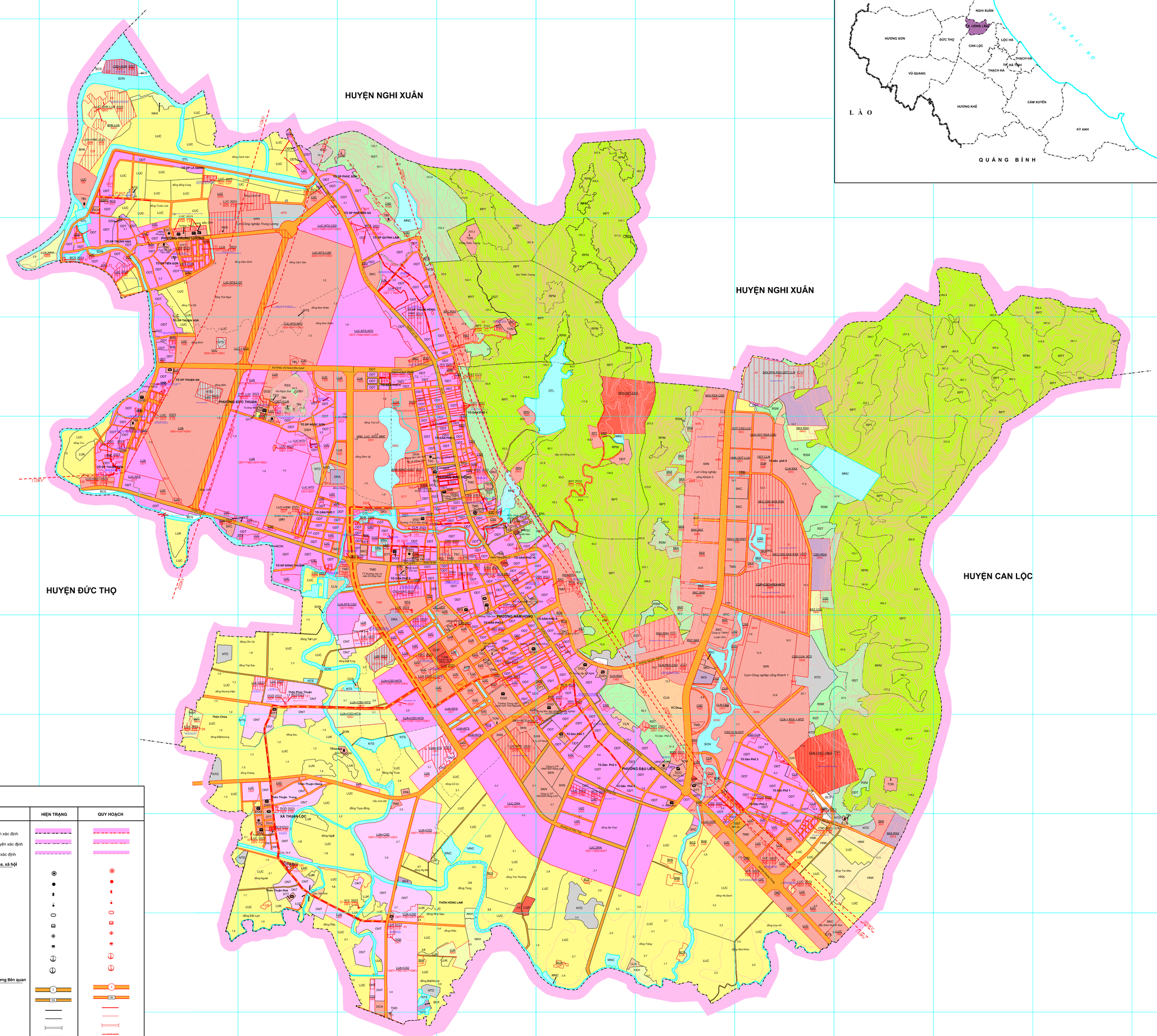

SƠ ĐỒ VỊ TRÍ XÃ HỒNG LĨNH TRONG TỈNH HÀ TĨNH

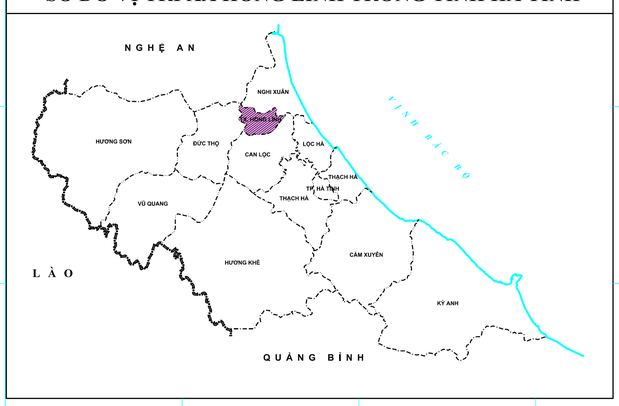

CHÚ DẪN

TÊN KÝ HIỆU	HIỆN TRẠNG	QUY HOẠCH	KẾ HOẠCH
Đất trồng lúa	LUA	MÃ LRT DIỆN TÍCH	MÃ LRT DIỆN TÍCH
Đất chuyên trồng lúa nước	LUC		
Đất trồng cây hàng năm khác	HNK		
Đất trồng cây lâu năm	CLN		
Đất rừng phòng hộ	RPH		
Đất nuôi trồng thủy sản	NTS		
Đất nông nghiệp khác	NKH		
Đất quốc phòng	CQP		
Đất an ninh	CAN		
Đất khu công nghiệp	SKK		
Đất cụm công nghiệp	SKN		
Đất thương mại dịch vụ	TMD		
Đất cơ sở sản xuất phi nông nghiệp	SKC		
Đất phát triển hạ tầng cấp quốc gia, cấp tỉnh, cấp huyện, cấp xã	DHT		
Đất giao thông	DGT		
Đất thủy lợi	DTL		
Đất xây dựng cơ sở văn hóa	DVH		
Đất xây dựng cơ sở y tế	DYT		
Đất xây dựng cơ sở giáo dục và đào tạo	DGD		
Đất xây dựng cơ sở thể dục thể thao	DTT		
Đất có di tích lịch sử - văn hóa	DDT		
Đất danh lam thắng cảnh	DDL		
Đất bãi thải, xử lý chất thải	DRA		
Đất ở tại nông thôn	ONT		
Đất ở tại đô thị	ODT		
Đất xây dựng trụ sở cơ quan	TSC		
Đất xây dựng trụ sở của tổ chức sự nghiệp	DTS		
Đất xây dựng cơ sở ngoại giao	DNG		
Đất cơ sở tôn giáo	TON		
Đất nghĩa trang, nghĩa địa, nhà tang lễ, nhà hỏa táng	NTD		
Đất sản xuất vật liệu xây dựng, làm đồ gốm	SKX		
Đất sinh hoạt cộng đồng	DSH		
Đất khu vui chơi, giải trí công cộng	DKV		
Đất cơ sở tín ngưỡng	TIN		
Đất sông, ngòi, kênh, rạch, suối	SON		
Đất có mặt nước chuyên dùng	MNC		
Đất phi nông nghiệp khác	PNK		
Đất chưa sử dụng	CSD		

TÊN KÝ HIỆU	HIỆN TRẠNG	QUY HOẠCH
Địa giới, ranh giới		
Địa giới hành chính cấp tỉnh xác định		
Địa giới hành chính cấp huyện xác định		
Địa giới hành chính cấp xã xác định		
Đối tượng kinh tế, văn hóa, xã hội		
Trụ sở UBND cấp huyện		
Trụ sở UBND cấp xã		
Đình, chùa, miếu, đền		
Nhà thờ		
Sân vận động		
Trường học		
Bệnh viện, trạm y tế		
Bưu điện		
Bến thủy nội địa		
Cảng		
Giao thông và các đối tượng liên quan		
Quốc lộ	1	1
Đường tỉnh	185	185
Đường huyện lộ		
Đường liên xã		
Cầu		
Kè sông		
Đường sắt		
Ranh giới khu đô thị mới		
Ranh giới khu công nghiệp, cụm công nghiệp		
Ranh giới khu đô thị - thương mại - dịch vụ		
Ranh giới khu du lịch		
Ranh giới khu ở, làng nghề, sản xuất phi nông nghiệp nông thôn		
Ranh giới khu sản xuất nông nghiệp		
Ranh giới khu lâm nghiệp		
Ranh giới khu thương mại - dịch vụ		
Thủy hệ và các đối tượng liên quan		
Sông, suối, hồ, ao		
Kênh, mương		
Đập		
Địa hình		
Bình độ cơ bản		
Bình độ cái và ghi chú độ cao bình độ		
Điểm độ cao, ghi chú độ cao	123,5	

DIỆN TÍCH, CƠ CẤU SỬ DỤNG ĐẤT NĂM 2023

(Tổng diện tích tự nhiên 5897,30 ha)

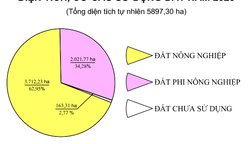

UBND TỈNH HÀ TĨNH	SỞ TÀI NGUYÊN VÀ MÔI TRƯỜNG	UBND THỊ XÃ HỒNG LĨNH	ĐƠN VỊ TƯ VẤN
Ngày ... tháng ... năm 2023 **PHÓ CHỦ TỊCH** Ký, ghi rõ họ và tên, đóng dấu	*Ngày ... tháng ... năm 2023* **GIÁM ĐỐC** Ký, ghi rõ họ và tên, đóng dấu	*Ngày ... tháng ... năm 2023* **CHỦ TỊCH** Ký, ghi rõ họ và tên, đóng dấu	*Ngày ... tháng ... năm 2023* **GIÁM ĐỐC** Ký, ghi rõ họ và tên, đóng dấu

NGUỒN TÀI LIỆU

- Bản đồ quy hoạch sử dụng đất thời kỳ 2021 - 2030 thị xã Hồng Lĩnh

TỶ LỆ 1 : 10000

ĐƠN VỊ XÂY DỰNG

Công ty Cổ phần Đầu tư và Tư vấn Phương Bắc